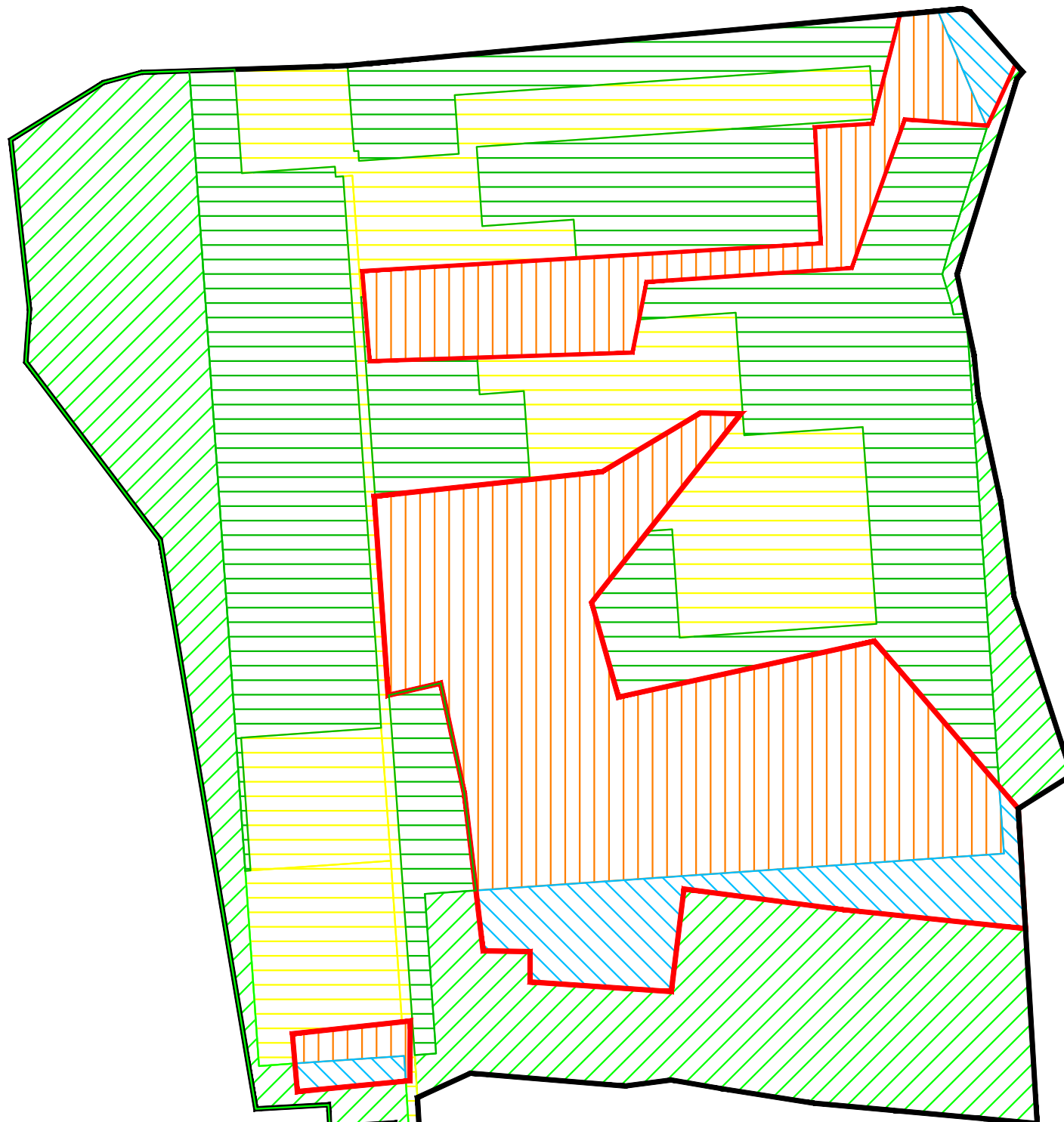


# Klosterneubau Treppeln








## Waldbilanz

Stand: 15.12.2023

0 25 50 125 m 250 m



### Legende

-  Grenze Geltungsbereich
-  Waldgrenze Bestand
-  Erhalt Flächen mit Waldeigenschaft / 41.207 m<sup>2</sup>
-  Erhalt Flächen ohne Waldeigenschaft / 39.656 m<sup>2</sup>
-  Waldumwandlung in SO Kloster, Verkehrsfläche, Stellplätze / 32.745 m<sup>2</sup>
-  Waldumwandlung in private Grünfläche / 55.738 m<sup>2</sup>
-  Planinterner Waldausgleich / 8.106 m<sup>2</sup>

	Kompensationsfaktor	Fläche (m <sup>2</sup> )	Kompensationsbedarf	
			(m <sup>2</sup> )	(ha)
Erhalt Flächen mit Waldeigenschaft	0,0	41.207	0	0,0
Erhalt Flächen ohne Waldeigenschaft	0,0	39.656	0	0,0
Waldumwandlung in SO Kloster, Verkehrsfläche, Stellplätze	1,0	32.745	32.745	3,3
Waldumwandlung in private Grünfläche	0,5	55.738	27.869	2,8
Kompensationsbedarf gesamt			60.614	6,1
Planinterner Waldausgleich	1,0	8.106	8.106	0,8
Plangebiet gesamt				
Planexterner Kompensationsbedarf			52.508	5,3